

Uchwała Nr X/75/2015
Rady Gminy w Platerowie
z dnia 30.09.2015 r.

**w sprawie przystąpienia do sporządzenia miejscowego planu zagospodarowania
przestrzennego części wsi Zaborze**

Na podstawie art. 14 ust. 1 i art. 32 ustawy z dnia 27 marca 2003r. o planowaniu i gospodarowaniu przestrzennym (tekst jednolity Dz. U. z 2015r. poz. 199 z późniejszymi zmianami) uchwała się, co następuje:

§ 1

Rada Gminy postanawia przystąpić do sporządzenia miejscowego planu zagospodarowania przestrzennego części wsi Zaborze.

§ 2

Granice obszaru objętego projektem opracowania planu obejmują teren wskazany w załączniku graficznym nr 1.

§ 3


Wykonanie uchwały powierza się Wójtowi Gminy.

§ 4

Uchwała podlega podaniu do publicznej wiadomości poprzez umieszczenie na tablicy ogłoszeń w Urzędzie Gminy oraz na stronie internetowej Biuletynu Informacji Publicznej Gminy Platerów.

§ 5

Uchwała wchodzi w życie z dniem podjęcia.

Przewodniczący
Rady Gminy

Dariusz Kazun

Uzasadnienie
do Uchwały Nr X/75/2015
Rady Gminy w Platerowie
z dnia 30.09.2015 r.

Na obszarze wsi Zaborze obowiązuje:


Miejscowy plan zagospodarowania przestrzennego gminy Platerów przyjęty Uchwałą Nr XI/51/2003 Rady Gminy Platerów z dnia 29 października 2003 roku ogłoszoną w Dzienniku Urzędowym Województwa Mazowieckiego Nr 301, poz. 7977 z 2003 roku

oraz

Studium uwarunkowań i kierunków zagospodarowania przestrzennego gminy Platerów przyjęte Uchwałą Nr VI/20/2015 Rady Gminy w Platerowie z dnia 27 marca 2015 roku.

Wójt Gminy Platerów dokonał analizy zmian w zagospodarowaniu przestrzennym wsi, aktualności planów i ich zgodności ze Studium uwarunkowań i kierunków zagospodarowania przestrzennego gminy. Ustalenia planów nie zaspokajają potrzeb inwestycyjnych ludności oraz nie są zgodne ze Studium.

Sporządzenie planu części wsi Zaborze uwzględniającego oczekiwania społeczności lokalnej oraz ustalenia aktualnego Studium jest konieczne.

Przewodniczący
Rady Gminy

Dariusz Kazun

ZAŁĄCZNIK NR 1

DO UCHWAŁY NR *XI.15.1.2015*

RADY GMINY W PLATEROWIE

Z DNIA *30.09.2015* r.

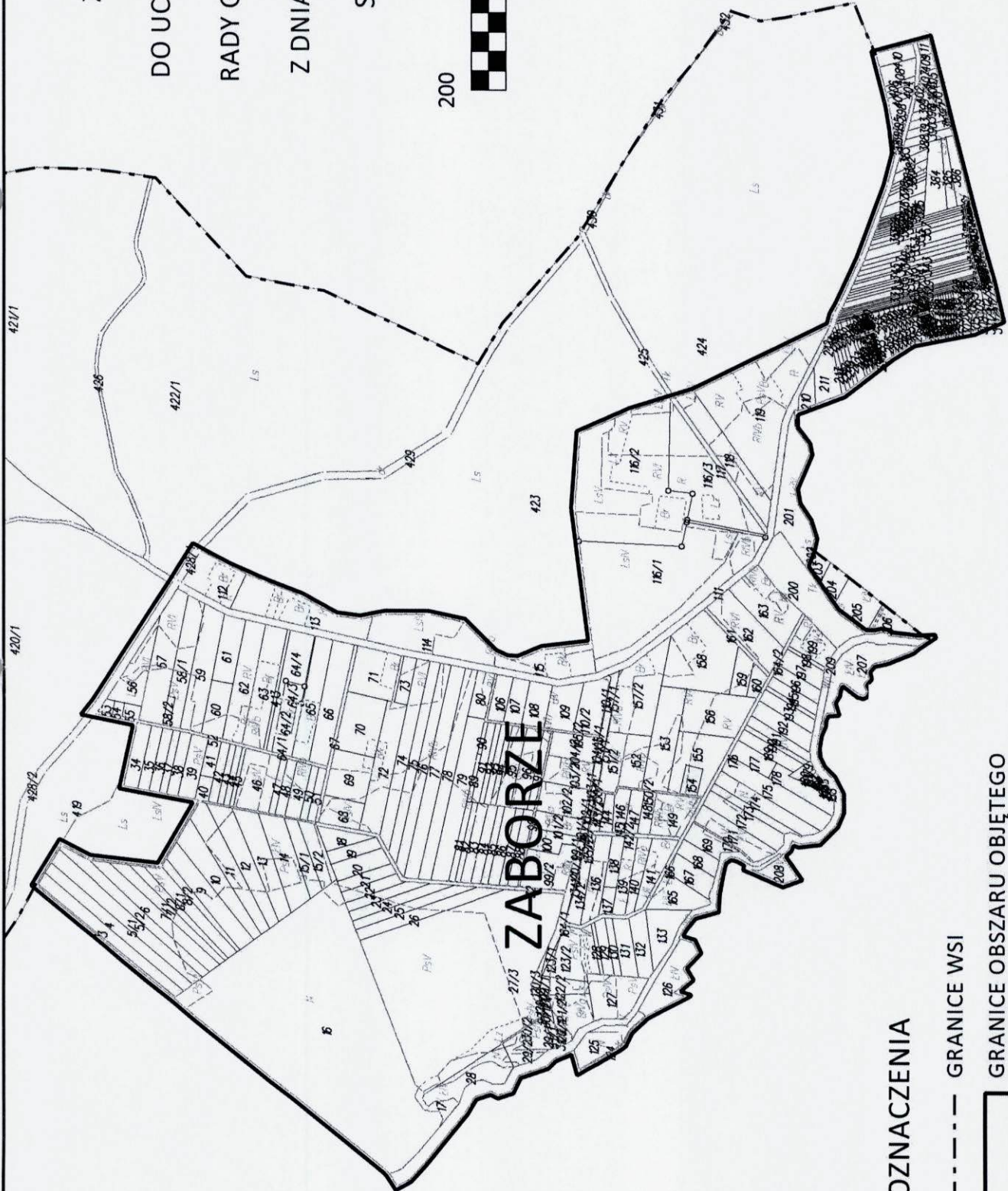
SKALA 1 : 10 000

200 0 200 400 m



Przewodniczący
Rady Gminy

Janina
Dariusz Kazun



OZNACZENIA

--- GRANICE WSI

▭ GRANICE OBSZARU OBJĘTEGO
PROJEKTEM OPRACOWANIA PLANU