

**Uchwała Nr X/72/2015**  
**Rady Gminy w Platerowie**  
**z dnia 30.09.2015 r.**

**w sprawie przystąpienia do sporządzenia miejscowego planu zagospodarowania  
przestrzennego wsi Platerów i Nowodomki**

Na podstawie art. 14 ust. 1 i art. 32 ustawy z dnia 27 marca 2003r. o planowaniu i gospodarowaniu przestrzennym (tekst jednolity Dz. U. z 2015r. poz. 199 z późniejszymi zmianami) uchwała się, co następuje:

**§ 1**

Rada Gminy postanawia przystąpić do sporządzenia miejscowego planu zagospodarowania przestrzennego wsi Platerów i Nowodomki.

**§ 2**

Granice obszaru objętego projektem opracowania planu obejmują tereny w granicach administracyjnych wsi.

**§ 3**


Wykonanie uchwały powierza się Wójtowi Gminy.

**§ 4**

Uchwała podlega podaniu do publicznej wiadomości poprzez umieszczenie na tablicy ogłoszeń w Urzędzie Gminy oraz na stronie internetowej Biuletynu Informacji Publicznej Gminy Platerów.

**§ 5**

Uchwała wchodzi w życie z dniem podjęcia.

Przewodniczący  
Rady Gminy  
  
Dariusz Kazun

**Uzasadnienie**  
**do Uchwały Nr X/72/2015**  
**Rady Gminy w Platerowie**  
**z dnia 30.09.2015 r.**

Na obszarze wsi Platerów i Nowodomki obowiązują dwa plany:

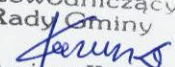
1. Zmiany do miejscowego planu zagospodarowania przestrzennego gminy Platerów przyjęte Uchwałą Nr XIII/75/2000 Rady Gminy w Platerowie z dnia 27 kwietnia 2000 roku ogłoszoną w Dzienniku Urzędowym Województwa Mazowieckiego Nr 78, poz. 791 z dnia 18 lipca 2000 roku;
2. Miejscowy plan zagospodarowania przestrzennego gminy Platerów przyjęty Uchwałą Nr XI/51/2003 Rady Gminy Platerów z dnia 29 października 2003 roku ogłoszoną w Dzienniku Urzędowym Województwa Mazowieckiego Nr 301, poz. 7977 z 2003 roku

oraz

Studium uwarunkowań i kierunków zagospodarowania przestrzennego gminy Platerów przyjęte Uchwałą Nr VI/20/2015 Rady Gminy w Platerowie z dnia 27 marca 2015 roku.

Wójt Gminy Platerów dokonał analizy zmian w zagospodarowaniu przestrzennym wsi, aktualności planów i ich zgodności ze Studium uwarunkowań i kierunków zagospodarowania przestrzennego gminy. Ustalenia planów nie zaspokajają potrzeb inwestycyjnych ludności oraz nie są zgodne ze Studium.

Sporządzenie planu wsi Platerów i Nowodomki uwzględniającego oczekiwania społeczności lokalnej oraz ustalenia aktualnego Studium jest konieczne.

Przewodniczący  
Rady Gminy  
  
Dariusz Kazun



ZAŁĄCZNIK NR 1

DO UCHWAŁY NR X.172/2015

RADY GMINY W PLATEROWIE

Z DNIA 30.09.2015.

SKALA 1:10 000

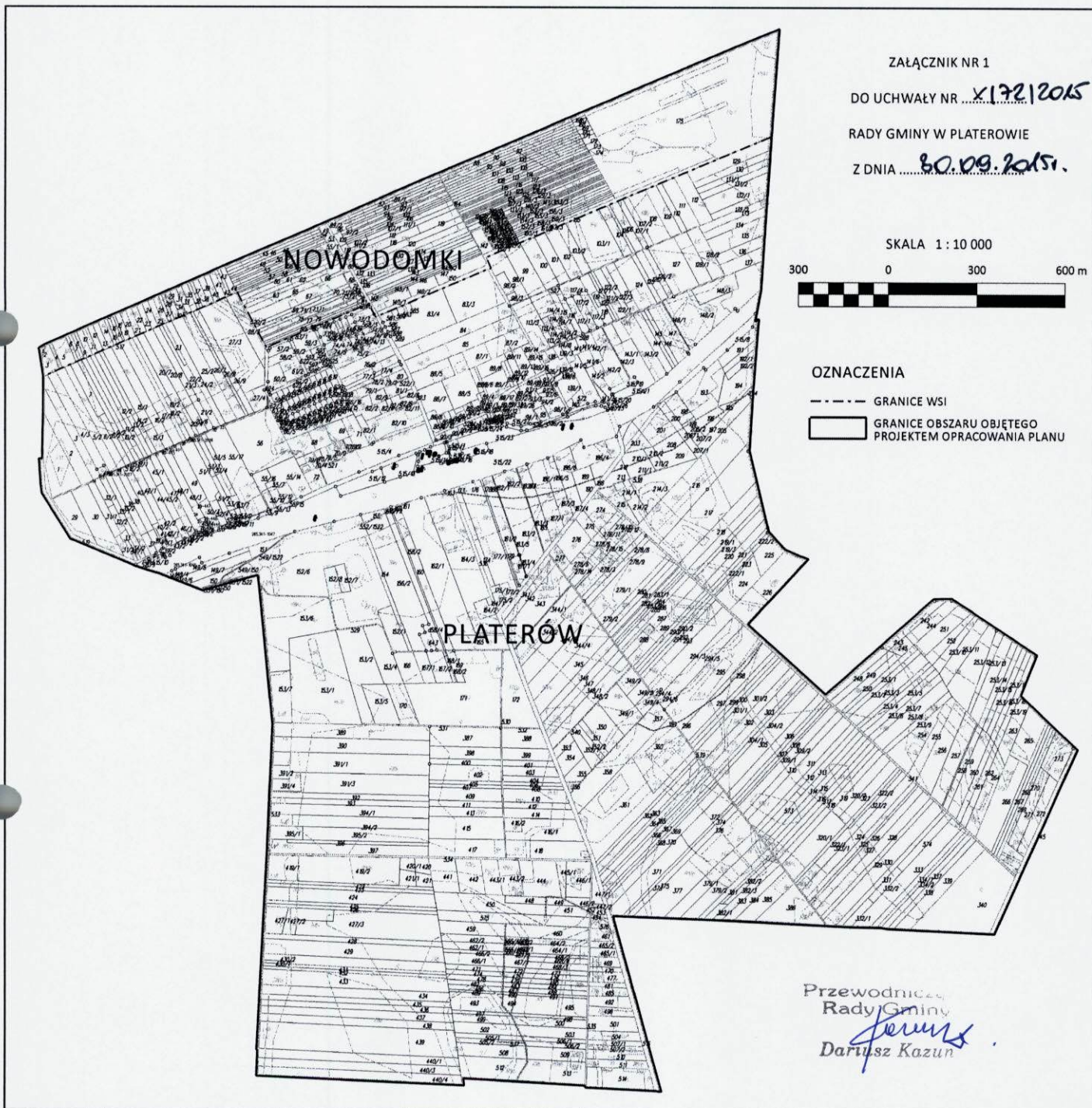
300 0 300 600 m



OZNACZENIA

--- GRANICE WSI

▭ GRANICE OBSZARU OBJĘTEGO  
PROJEM OPRACOWANIA PLANU



Przewodniczący  
Rady Gminy  
*Dariusz Kazun*  
Dariusz Kazun